NORTH

DGN TOWNSHIP WETLAND DATA
DUPAGE CO. DEVELOPMENT &
ENVIRONMENTAL CONCERNS
DATE: 8/23/2000

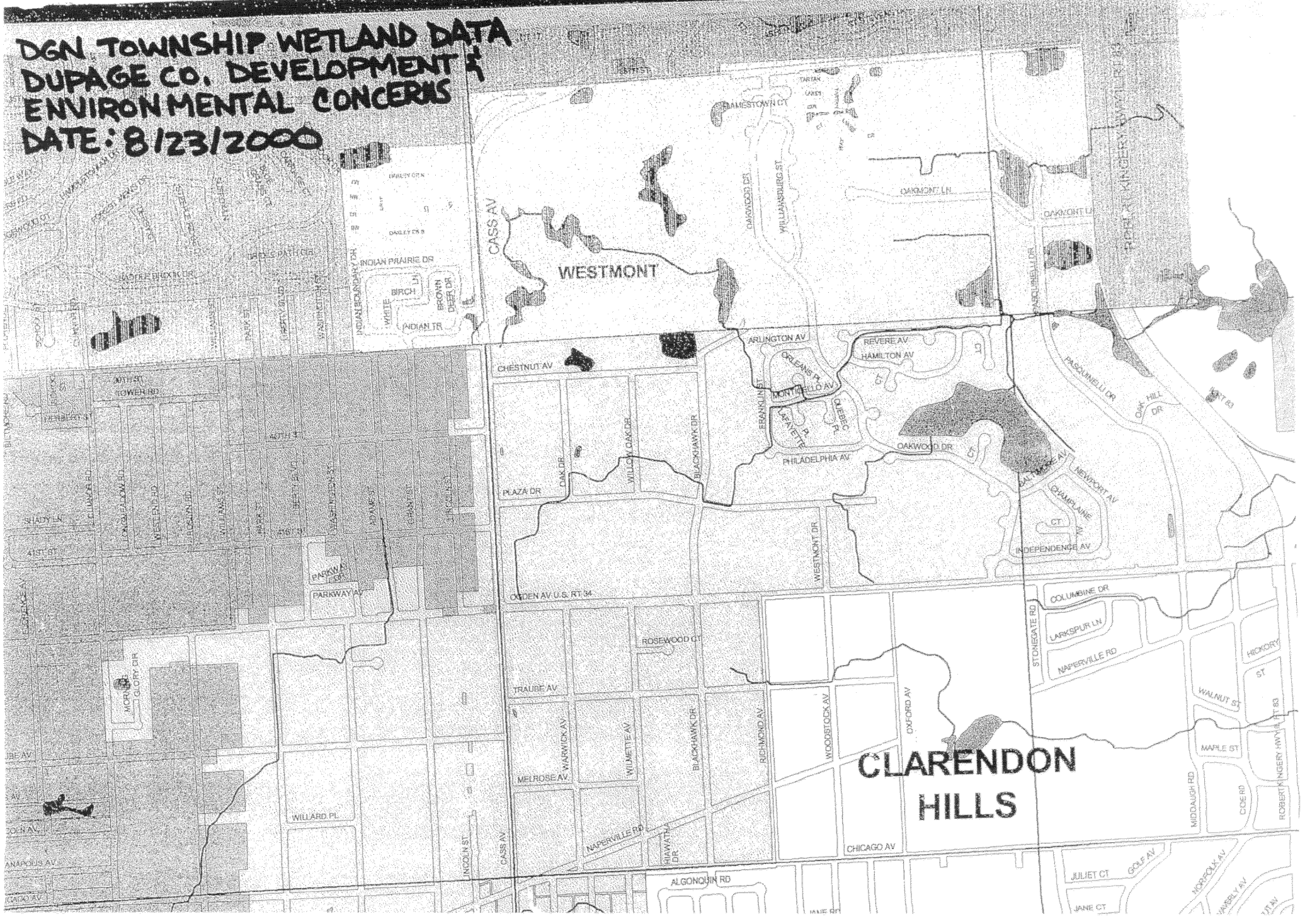

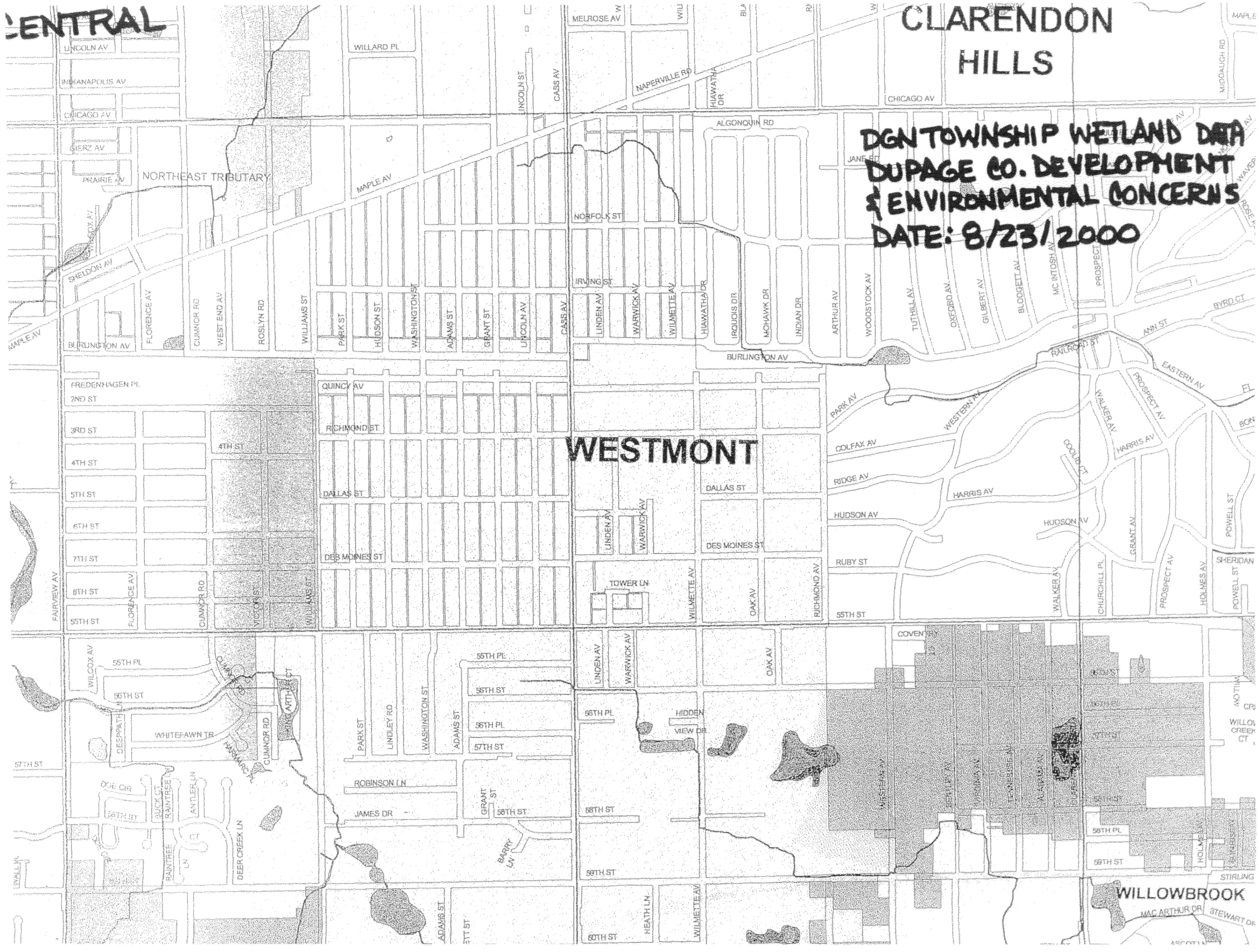
CENTRAL
CLARENDON HILLS
DGN TOWNSHIP WETLAND DATA
DUPAGE CO. DEVELOPMENT
& ENVIRONMENTAL CONCERNS
DATE: 8/23/2000
WESTMONT
WILLOWBROOK
NORTHEAST TRIBUTARY
MELROSE AV
WILLARD PL
LINCOLN AV
INDIANAPOLIS AV
CHICAGO AV
GIERZ AV
PRAIRIE AV
NAPERVILLE RD
ALGONQUIN RD
MAPLE AV
NORFOLK ST
SHELDON AV
IRVING ST
BURLINGTON AV
FLORENCE AV
CUMNOR RD
WEST END AV
ROSLYN RD
WILLIAMS ST
PARK ST
HUDSON ST
WASHINGTON ST
ADAMS ST
GRANT ST
LINCOLN AV
CASS AV
LINDEN AV
WARWICK AV
WILMETTE AV
HIAWATHA DR
IROQUOIS DR
MOHAWK DR
INDIAN DR
ARTHUR AV
WOODSTOCK AV
TUTHILL AV
OXFORD AV
GILBERT AV
BLODGETT AV
MC INTOSH AV
PROSPECT
MIDDAUGH RD
BYRD CT
ANN ST
RAILROAD ST
EASTERN AV
FREDENHAGEN PL
2ND ST
QUINCY AV
3RD ST
RICHMOND ST
4TH ST
5TH ST
6TH ST
7TH ST
8TH ST
55TH ST
DALLAS ST
DES MOINES ST
TOWER LN
OAK AV
RICHMOND AV
PARK AV
WESTERN AV
COLFAX AV
RIDGE AV
HARRIS AV
HUDSON AV
RUBY ST
WALKER AV
CHURCHILL PL
PROSPECT AV
HOLMES AV
GRANT AV
POWELL ST
SHERIDAN
COOLIDGE CT
FAIRVIEW AV
VICTOR ST
WILCOX AV
55TH PL
56TH ST
56TH PL
57TH ST
WHITEFAWN TR
DEER CREEK LN
DOE CIR
ROBINSON LN
JAMES DR
58TH ST
BARRY LN
59TH ST
60TH ST
LINDLEY RD
HIDDEN VIEW DR
COVENTRY
HEATH LN
58TH PL
STIRLING
MAC ARTHUR DR
STEWART DR
WILLOW CREEK CT

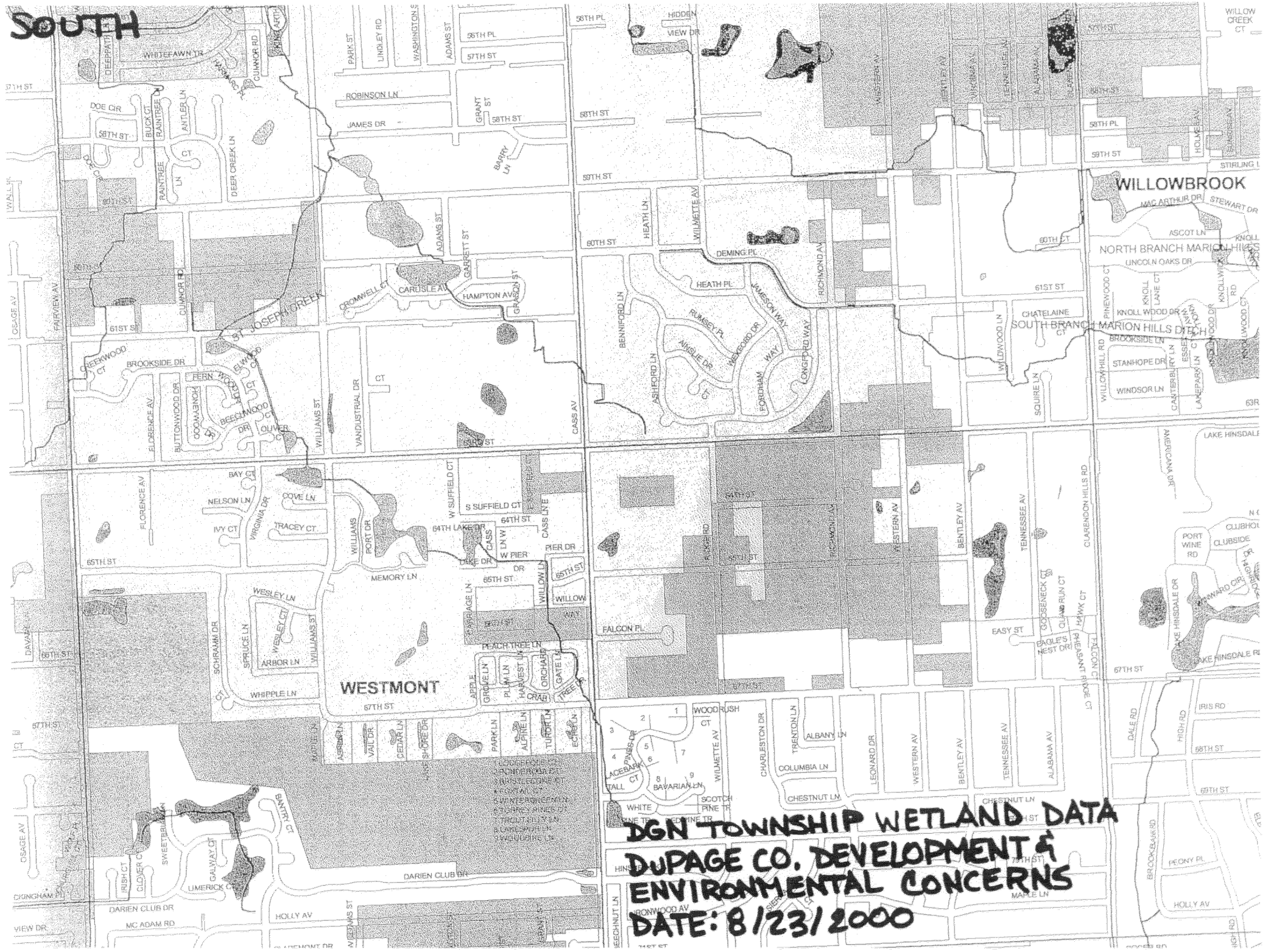
SOUTH
WESTMONT
WILLOWBROOK
NORTH BRANCH MARION HILLS DITCH
SOUTH BRANCH MARION HILLS DITCH
ST. JOSEPH CREEK
DGN TOWNSHIP WETLAND DATA
DuPAGE CO. DEVELOPMENT &
ENVIRONMENTAL CONCERNS
DATE: 8/23/2000